



REPUBLICA MOLDOVA
UTA GĂGAUZIA
MUNICIPIUL CEADÎR-LUNGA
CONSILIUL MUNICIPAL
MD-6101, strada LENIN, 91

РЕСПУБЛИКА МОЛДОВА
АТО ГАГАУЗИЯ
МУНИЦИПИЙ ЧАДЫР-ЛУНГА
МУНИЦИПАЛЬНЫЙ СОВЕТ
6100, ул. Ленина, 91
tel. +(373 291) 2-08-36
fax. +(373 291) 2-25-04
www.ceadir-lunga.md
sovetcceadirlunga@gmail.com



MOLDOVA REPUBLICĂSI
GAGAUZIYA (GAGAUZ ERİ)
AVTONOM-TERITORIAL BÖLGESİ
ÇADIR-LUNGA MÜNİTİPİYASI
MÜNİTİPİYASININ NASAATI
MD-6101, LENİN sokaı, 91

РЕШЕНИЕ

26.01.2021 г.

№1/15

мун. Чадыр-Лунга

О формировании земельных участков под строительство

В соответствии со ст. 3 пп. а), b), ст.ст.4, 7, 17 Закона РМ №354-XV от 28.10.2004 г. «О формировании объектов недвижимого имущества», руководствуясь пп. b), c), d) ч. (2) ст. 14 Закона РМ «О местном публичном управлении» №436-XVI от 28.12.2006 г., учитывая заключение специализированной консультативной комиссии советников от 18.01.2021г.,

Чадыр-Лунгский Муниципальный Совет

РЕШИЛ:

1. Примэрии мун. Чадыр-Лунга разрешить сформировать земельные участки для продажи под строительство, расположенные в мун. Чадыр-Лунга:
 - 1.1 по ул.Чкалова для строительства коммерческого объекта, согласно схеме, разработанной главным архитектором мун. Чадыр-Лунга (Приложение №1);
 - 1.2 по ул.Ломоносова, 4 для строительства хозяйственной постройки во дворе многоквартирного жилого дома, согласно схеме, разработанной главным архитектором мун. Чадыр-Лунга (Приложение №2);
 - 1.3 по ул. А.Руссо для строительства коммерческого объекта, согласно схеме, разработанной главным архитектором мун. Чадыр-Лунга (Приложение №3).
2. Главному специалисту по землеустройству Мариновой Е.Х., главному архитектору Кирчиогло А.П. после проверки и выявления соответствия всех необходимых документов и требований в соответствии с процедурой, установленной законодательством, оформить соответствующую документацию.
3. Контроль за исполнением настоящего решения возложить на примаира мун. Чадыр-Лунга А.Топал.
4. Настоящее решение может быть оспорено в порядке административного производства в соответствии с Административным Кодексом РМ в суд Комрат в 30-дневный срок, предусмотренный ст.209 Административного Кодекса РМ.

Председатель Совета
Контрассигнует:
Секретарь Совета



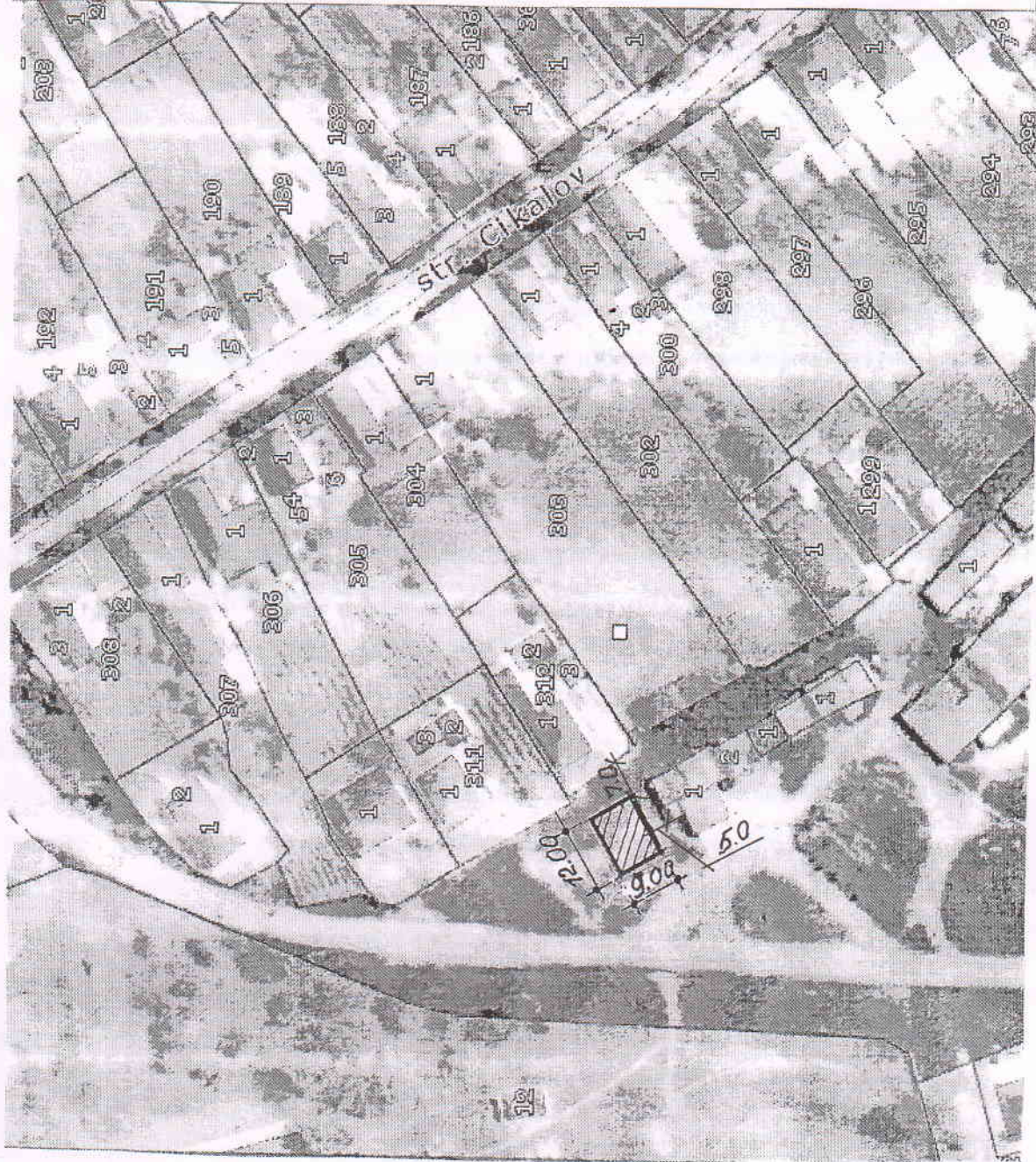
Наталья НОВАЧЛЫ

Олеся ЧЕБАНОВА

*Димензии 11 с.в. Чадыр-Лунгского
Муниципального Совета № 15 от 26.01.2020г.*

ПЛАН-СХЕМА

размещения земельного участка под строительство коммерческого объекта по ул. Чкалова, в мун. Чадыр-Лунга
(напротив жилого дома по ул. Чкалова, 10/1)



СОГЛАСОВАНО:

Приказ  _____
Топал А.А.

И.о. гл. архитектора  _____
Радулова Д.И.

Гл. спец. по землеустройству  _____
Маринова Е.Х.

Гл. инженер ООО «Чадыр-Газ»  _____
Мошат М.Н.

Директор АО «Анг-термо»  _____
Стоянов Д.М.

Гл. инженер «Premier Energy»  _____
Кноссе С.Д.

Гл. инспектор по пожарной безопасности  _____
Новачлы С.Н.

Гл. врач ЦОЗ  _____
Хаста И.С.

Площадь земельного участка: 0.0108 га

Составил и.о. гл. архитектора Радулова Д.И. 

АКТ

выбора земельного участка для формирования нового объекта недвижимого имущества
для строительства коммерческого объекта
по ул. Чкалова в мун. Чадыр-Лунга

Комиссия под руководством Примара мун. Чадыр-Лунга
произвела в натуре обследование территории для проектирования

1. Место, предназначенное для отвода, находится в северо-западной части муниципия.
2. Рельеф площадки – спокойный
3. Границы и размер участка - согласно схеме размещения
4. Подключения к электроэнергии – согласно ТУ владельцев сетей
5. Подключения к водопроводу и водоотведения - согласно ТУ владельцев сетей
6. Подключения к газопроводу – согласно ТУ владельцев сетей
7. Подъездные дороги - с ул. Чкалова
8. Здания и сооружения, подлежащие сносу не имеются
9. Особые требования пожарной инспекции согласно заключению
10. Особые требования санинспекции: согласно заключению
11. Замечания проектной организации _____

Примечания: прилагаемая схема выбора участка является неотъемлемой частью акта.

Подписи:

1. Заказчик

Примэрия

2. И.о.Гл. архитектора муниципия

Радуллова Д.И.

3. Санитарный врач ЦОЗ

Хаста И.С.

4. Гл.инспектор по пожарной безопасности

Новачлы Н.С.

5. Гл.инспектор Управления ЮГ (Агентство по технадзору)

Петков Н.В.


6. Примар

Топал А.А.

Дата: _____

ПЛАН-СХЕМА

размещения земельного участка для формирования нового объекта недвижимого имущества под строительство 'Хоз.постройки' во дворе дома по ул. Ломоносова, 4, в мун. Чадыр-Лунга



СОГЛАСОВАНО:

Примечание

Топал А.А.

И.О.С.О.архитектора

дулова Д.И.

Гл. спец. по землеустройству

Маринцова Е.Х.

Гл. инженер ООО «Чадыр-

Mouhat M.H.

Директор АО «Апэ-термо»

Стоянов Д.М.

«Инженер «Premier Energy»»

Кносе С.Д.

Гл. инспектор по пож. безопасности

Новачлы С.Н.

ТМ. врач ЦОЗ

Хаста И.С.

Площадь земельного участка: 0.0112 га

Составил И.О. главный архитектор Радлова Л.И.

АКТ

выбора земельного участка для формирования нового объекта недвижимого имущества
под строительство хоз. пос. во дворе дома по ул. Ломоносова в мун. Чадыр-Лунга

Комиссия под руководством Примара мун. Чадыр-Лунга
произвела в натуре обследование территории для проектирования

1. Место, предназначенное для отвода, находится в юго-восточной части муниципия.
2. Рельеф площадки – спокойный
3. Границы и размер участка - согласно схеме размещения
4. Подключения к электроэнергии – согласно ТУ владельцев сетей
5. Подключения к водопроводу и водоотведения - согласно ТУ владельцев сетей
6. Подключения к газопроводу – согласно ТУ владельцев сетей
7. Подъездные дороги - с ул. Ломоносова
8. Здания и сооружения, подлежащие сносу не имеются
9. Особые требования пожарной инспекции согласно заключению
10. Особые требования санинспекции: согласно заключению
11. Замечания проектной организации _____

Примечания: прилагаемая схема выбора участка является неотъемлемой частью акта.

Подписи:

1. Заказчик

Примэрия

2. И.о. гл. архитектора муниципия

Радуллова Д.И.

3. Санитарный врач ЦОЗ

Хаста И.С.

4. Гл. инспектор по пожарной безопасности

Новачлы Н.С.

5. Гл. инспектор Управления ЮГ (Агентство по технадзору)

Петков Н.В.

6. Примар


Топал А.А.

Дата: _____

Примечание №3 к Техническому заданию № 1/15 от 26.01.2016

ПЛАН

размещения земельного участка для формирования нового объекта недвижимого имущества
по ул.А.Руссо в мун. Чадыр-Лунга



М 1:500

СОГЛАСОВАНО:



Топал А.

Примар муниципалитата

дата

Гл.архитектор муниципалитата

Киричогло А.

Дата

Гл. специалист по землеустройству

Маринова Е.



Гл.инженер ООО «Чадыр-Лунга»

Стоянов М.

дата

И.о.директора АО «АПЭ-ТЕРМО»

Киосе С.

дата

Гл.инженер ТОО ФЭС Чадыр-Лунга

Новачлы С.

Дата

Гл.инспектор по пожарной безопасности

Хаста И.

Дата

Гл.врач ЦОЗ

Дата

SA Moldtelecom

Дата

Дата

Кадастровый номер земельного участка: 6/н
Общая площадь земельного участка: 0.0032 га

АКТ

выбора участка для формирования нового объекта недвижимого имущества с
назначением *под строительство* по ул. А.Руссо в мун. Чадыр-Лунга

Комиссия под руководством Примара мун. Чадыр-Лунга
произвела в натуре обследование территории для проектирования

1. Место, предназначенное для отвода, находится в северной части муниципия.
2. Рельеф площадки – спокойный
3. Границы и размер участка - согласно схеме размещения
4. Подключения к электроэнергии – согласно ТУ владельцев сетей
5. Подключения к водопроводу и водоотведения - согласно ТУ владельцев сетей
6. Подключения к газопроводу – согласно ТУ владельцев сетей
7. Подъездные дороги -с ул. А.Руссо
8. Здания и сооружения, подлежащие сносу не имеются
9. Особые требования пожарной инспекции согласно заключению
10. Особые требования санинспекции: согласно заключению
11. Замечания проектной организации _____

Примечания: прилагаемая схема выбора участка является неотъемлемой частью акта.

Подписи:

1. Заказчик

2. Гл. архитектор муниципии

3. Санитарный врач ЦОЗ

4. Гл. инспектор по пожарной безопасности

5. Гл. инспектор Управления ЮГ (Агентство по технадзору)

6. Примар

Кирчиогло А.П.

Хаста И.С.

Новачлы Н.С.

Петков Н.В.

Топал А.А.

Дата: _____